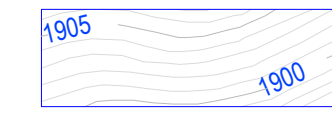



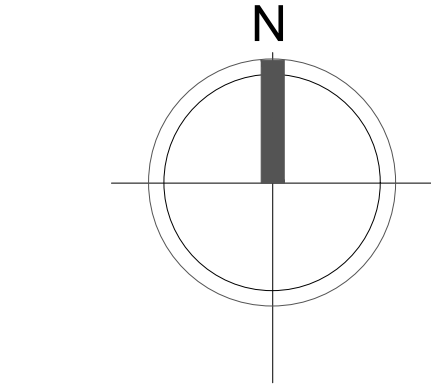


LEYENDA:

-  CURVAS DE NIVEL DE TERRENO EXISTENTE METROS
-  LIMITE DE PROPIEDAD
-  LIMITE CONSTRUCCION DE MACRO CELDA
-  POZOS A CIELO ABIERTO



- NOTAS DE PLANO|
1. TODAS LAS COTAS Y NIVELES SE PROPORCIONARAN EN METROS.
2. NO SE TOMARAN MEDIDAS A ESCALA DE LOS PLANOS.
3. LOS PLANOS DEBERAN VERIFICARSE CON LOS CORRESPONDIENTES DE INSTALACIONES CUALQUIER DISCREPANCIA DEBERA SER CONSULTADA CON LA DIRECCION DE OBRA Y LA DIRECCION DE DISEÑO ARQUITECTONICO.
4. EL CONTRATISTA ES RESPONSABLE DE TRABAJAR SIEMPRE CON UN JUEGO COMPLETO DE PLANOS. CUALQUIER DUDA EN LA INTERPRETACION DE LOS MISMOS DEBERA CONSULTARSE CON LA DIRECCION DE OBRA Y LA DIRECCION DE DISEÑO ARQUITECTONICO.
5. TODAS LAS COTAS Y NIVELES SE VERIFICARAN EN OBRA CUALQUIER DISCREPANCIA DEBERA CONSULTARSE CON LA DIRECCION DE OBRA Y LA FIRMA DE DISEÑO ARQUITECTONICO.

SIMBOLOGIA|



**MUNICIPIO DE DURANGO**  
**OBRAS PÚBLICAS**  
Dirección de Obras Públicas  
L.A. JORGE SALUM DEL PALACIO  
PRESIDENTE MUNICIPAL DE DURANGO

ARO. RODRIGO ALEJANDRO MUJARES CAZAVANTES  
DIRECTOR DE OBRAS PÚBLICAS MUNICIPALES

ING. RAFAEL REY MARTINEZ FLORES  
SUBDIRECTOR DE INFRAESTRUCTURA VIAL Y CAMINOS

LOCALIZACIÓN|

PROYECTO|  
CONSTRUCCIÓN Y EQUIPAMIENTO DE LA CELDA 6 DEL RELLENO SANITARIO ETAPA 1

PLANO|  
04-05 Geotecnia\_RSU MC - 04 UEG

DIRECCIÓN|  
CARRETERA DURANGO MEZQUITAL KILOMETRO 20, EJIDO GENERAL FELPE ANGELES

SUBDIRECCION EDIFICACION LEVANTAMIENTO	CLAVE 4
DEPARTAMENTO PROYECTOS PROTECTORIA	TIPO DE PLANO ARQUITECTONICO

ACOTACIÓN: METROS  
FECHA: 18 mayo 2022  
FECHA: 18 mayo 2022  
FECHA: 18 mayo 2022

DIRECCION DE OBRAS PÚBLICAS  
CALLE: 100 metros  
CALLE: 100 metros  
CALLE: 100 metros

UBICACION DE EXPLORACIONES GEOTECNICAS